



GEMEINDE
BIETIGHEIM
... daheim in Baden

Spielplatz-/ und Freizeitanlagenkonzeption

Inhaltsverzeichnis

1	Vorbemerkungen.....	3
1.1	Ausgangslage und Anlass.....	3
1.2	Städtebauliche Analyse der vorhandenen Spielplätze.....	3
2	Steckbriefe der einzelnen Spielplätze.....	6
2.1	Spielplatz BRÜHLWIESE.....	6
2.2	Spielplatz SPATZENÄCKER.....	8
2.3	Spielplatz GARTEN AM BAHNHOF.....	10
2.4	Spielplatz SOFIENSTRABE.....	11
2.5	Spielplatz SCHUBERTSTRABE.....	12
2.6	Spielplatz SCHLANGENRAIN.....	13
2.7	Spielplatz BUCHENWEG.....	15
2.8	Spielplatz NACHTIGALLENWEG.....	16
2.9	Spielplatz EULENBOSCH.....	17
2.10	Spielplatz SCHAAFWEIDE.....	18
2.11	INLINE- und SKATERPLATZ.....	19
2.12	SOCCERCOURT STÖCKWIESE.....	20
2.13	Bolzplatz SÜDLICHE GIFIZ.....	21
2.14	Spielplatz BIRKIG (<i>in Planung</i>).....	22
2.15	DIRTBIKE-PARCOURS und RC-ARENA (<i>in Bau</i>).....	23
2.16	WALDSPIELPLATZ mit WALDERLEBNISPFAD.....	24
2.17	TRIMM-DICH-PFAD.....	26
3	Zusammenfassung.....	27

1 Vorbemerkungen

1.1 Ausgangslage und Anlass

Die Gemeinde Bietigheim unterhält für Kinder und Jugendliche über das gesamte Gemeindegebiet insgesamt 12 öffentliche Spielplätze (davon einer in Planung), ein Bolzplatz; ein Soccercourt, ein Inliner- und Skaterplatz, ein Dirtbike-Parcours mit RC-Arena (in Bau) sowie ein Walderlebnispfad und ein Trimm-Dich-Pfad. Sie werden durch das Haupt- und Bauverwaltungsamt der Gemeinde in enger Zusammenarbeit mit dem gemeindlichen Bauhof geplant, gebaut, und regelmäßig unterhalten, gepflegt und saniert.

Der fortlaufende Unterhalt dieser Spielplätze bedingt neben hohem Arbeitseinsatz auch Unterhaltungs- und Investitionskosten. Die vorhandenen Spielplätze wurden seit ihrem ursprünglichen Bau in den letzten Jahren verändert, sei es dadurch, dass Grundstücksteile nicht mehr zur Verfügung stehen, sei es, dass Geräte ausgetauscht oder abgebaut wurden.



Abbildung 1: Spielplatz Brühlwiese

Grundlage für die Spielplatz- und Freizeitanlagenkonzeption ist die im Jahr 2019 fertiggestellte Spielplatzstudie des Büros SCHÖFFLER.stadtplaner.architekten. Auf Basis der damaligen Studie wurden bereits drei Spielplätze saniert. Ein besonderes Augenmerk sollte hierbei aber auch zukünftig auf die Definition einer Thematisierung gelegt werden.

1.2 Städtebauliche Analyse der vorhandenen Spielplätze

Im Folgenden werden die vorhandenen Spielplätze von Bietigheim vorgestellt. Dies geschieht in Form von Steckbriefen, die eine schnelle Übersicht der verschiedenen Spielplätze anhand von vergleichbaren Kenndaten ermöglicht. Untersuchungsaspekte sind städtebauliche Kennzeichen wie Zielgruppe, Thema, Lage sowie die Ausstattung der Spielplätze, Unterhaltungskosten sowie die Investitionskosten der letzten fünf Jahre und eine Zustandsbeschreibung mit Stärken und Schwächen.

Zur Vollständigkeit werden auch der Bolzplatz, der Soccercourt, der Dirtbike-Parcours mit RC-Arena sowie der Inline- und Skaterplatz in die Analyse miteinbezogen.

In der folgendem Übersichtsplan sind alle 15 untersuchten Spiel- und Sportplätze dargestellt:




Abbildung 2: Übersichtsplan der Bietigheimer Spielplätze

In den Handlungsempfehlungen für die einzelnen Spielplätze werden u.a. folgende Aspekte und Grundlagen berücksichtigt:

- Mittelfristige Unterhaltungs- und Umbaumaßnahmen
- Einsparpotential durch wegfallende Unterhaltungskosten
- Barrierefreie Nutzung, sofern möglich
- Spielplatzflächenbedarf nach DIN 18034 als Orientierung
 - Mindestens 500 m² für Kinder bis 6 Jahre
 - Mindestens 5.000 m² für Kinder zwischen 6 und 12 Jahren
 - Mindestens 10.000 m² für Kinder über 12 Jahren und Jugendliche

2 Steckbriefe der einzelnen Spielplätze

2.1 Spielplatz BRÜHLWIESE

Städtebauliche Kennzeichen	
<p><u>Zielgruppe / Thema:</u> Der Spielplatz bietet mit seiner Ausstattung den Altersgruppen 0 - 5, 6 - 11, 12 - 17 Jahren Spielmöglichkeiten. Es gibt keinen thematischen Schwerpunkt.</p> <p><u>Lage:</u> Brühlwiese</p> <p><u>Spielplatzfläche:</u> ca. 3.280 m²</p> <p><u>Bebauungsplan:</u> keiner → Außenbereich</p>	
Spiel-/ Sportgeräte	
	<ul style="list-style-type: none"> • 1 Wippengerät • 1 Wippe (Holz) • 1 Schaukel • 1 Kleinkindschaukel • 1 Kletterwand • 2 Seilbrücken, 1 Seilbahn • 1 Spiel-Schiff und Turm mit Dach • 1 Kombirutsche • 1 Pfahlhaus • 1 Tischtennisplatte (ohne Netz) • 1 Basketballkorb
Jährliche Kosten	
Investitionskosten (letzte 5 Jahre): 12.947 €	Summe jährliche Unterhaltung (2021): 5.588€
Beschreibung (Stärken und Schwächen)	
<p>Der Spielplatz deckt den Einzugsbereich im Norden von Bietigheim ab, durch seine Lage am Ortsrand ist das Störungspotenzial für Anwohner gering. Durch seine Größe gibt es eine große Anzahl und Vielfalt an Spielgeräten, welche sich für alle Altersgruppen eignen. Die Spielgeräte, von Rindenmulch umsäumt, befinden sich in einem guten Zustand. Es gibt insgesamt 1 Bank sowie 2 Sitzgruppen. Sitzplätze im Schatten sind vorhanden. Als positiv zu bewerten ist der hohe Natur- und Grünflächenanteil. Die Spielflächen sind gesäumt von unterschiedlichen Bäumen und Sträuchern. Der Spielplatz wird aufgrund seiner Uneinsehbarkeit u. a. von Jugendlichen zu abendlichen Treffen genutzt.</p>	

Handlungsempfehlung der Gemeindeverwaltung

Im Jugendforum vom 11.10.2022 wurde der Wunsch geäußert, den vorhandenen Basketballplatz (kleine Fläche mit nur einem Korb) zu erweitern. Hierdurch könnte der Platz für alle Altersgruppen aufgewertet werden. Der Ausbau als generationsübergreifende zentrale **Großspielanlage** für den Norden der Gemeinde ist naheliegend und sollte untersucht werden. Für eine Erweiterung sind zuerst fachgutachterliche Aussagen und Abstimmungsgespräche mit den Behörden notwendig, da im Osten und Westen Biotope angrenzen. Auch der Untergrund ist auf Vernässung zu prüfen.

Darüber hinaus wird die Aufstellung weiterer **schattenspendender Elemente**, insbesondere für den Sandkasten, empfohlen.

→ **Umsetzung der Maßnahmen bis 2023/2024**

2.2 Spielplatz SPATZENÄCKER

Städtebauliche Kennzeichen

Zielgruppe / Thema: Der Spielplatz bietet mit seiner Ausstattung der Altersgruppe 6 - 11 Jahren Spielmöglichkeiten. Es gibt keinen thematischen Schwerpunkt.

Lage: Neubaugebiet Spatzenäcker

Spielplatzfläche: ca. 500 m²

Bebauungsplan: BP Spatzenäcker



Spiel-/ Sportgeräte



- 1 Korbschaukel
- 1 Kletternetz
- 1 Kletterwand
- 1 Kombirutsche
- 1 Spielhäuschen

Jährliche Kosten

Investitionskosten (letzte 5 Jahre): 161 €

Summe jährliche Unterhaltung (2021): 2.138 €

Beschreibung (Stärken und Schwächen)

Der Spielplatz wurde im Zusammenhang mit der Entwicklung des Neubaugebiets Spatzenäcker zentral in eine Retentionsfläche integriert. Ausgehend von seiner Lage stellt er ein gut erreichbares, wohnortnahes Spielangebot, hauptsächlich für die Altersgruppen 6 - 11 Jahre dar. Die Vielfalt der vorhandenen Spielgeräte ist in Bezug auf den kleinen Raum hoch. Die Spielgeräte befinden sich in einem guten nutzbaren Zustand, einige Geräte und Möbel weisen Spuren von Verschleiß und Vandalismus auf. Die Spielflächen sind ca. hälftig mit Sand und Rindenmulch gestaltet. Für Schatten sorgt partiell die vorhandene Schutzhütte. Der Spielplatz liegt innerhalb einer Grünfläche und wird durch eine Hainbuchenhecke umschlossen. Die drei Bäume auf dem Spielplatz selbst sind noch zu klein, um ausreichend Schatten zuspenden.

Handlungsempfehlung der Gemeindeverwaltung

Eine Erweiterung des Spielplatzes auf den anschließenden Retentionsflächen wurde geprüft und ist nicht zulässig, da die intensive Nutzung der Versickerungsflächen durch den Spielplatzbetrieb zu Beeinträchtigungen der Sickerfähigkeit führt (Verdichtung des Bodens!).

→ **aktuell keine Maßnahmen**

2.3 Spielplatz GARTEN AM BAHNHOF

Städtebauliche Kennzeichen	
<p><u>Zielgruppe / Thema:</u> Der Spielplatz bietet mit seiner Ausstattung allen Altersgruppen (von 0 bis über 60 Jahren) Spielmöglichkeiten. Es gibt aufgrund der Größe keinen thematischen Schwerpunkt. Der Bereich ist aber mit seiner Ausstattung ein Treffpunkt für alle Generationen.</p> <p><u>Lage:</u> Zufuhrstraße</p> <p><u>Spielplatzfläche:</u> ca. 350 m²</p> <p><u>Bebauungsplan:</u> BP Bahnhofsumfeld</p>	
Spiel-/ Sportgeräte	
	<ul style="list-style-type: none"> • 1 Sandkasten • 1 Boule-Feld • 2 Schaukeln
Jährliche Kosten	
Investitionskosten (letzte 5 Jahre): 24.786 €	Summe jährliche Unterhaltung (2021): 1.750 €
Beschreibung (Stärken und Schwächen)	
<p>Der Garten am Bahnhof ist der Jüngste der Bietigheimer Spielplätze und wurde im Zuge des Sanierungsgebiets „Bahnhofsumfeld“ errichtet. Die Zweckbindung hierfür besteht seit 2019 und endet 2029. Mit seiner Größe von ca. 350 m² ist er einer der kleineren Spielplätze Bietigheims. Er ist der einzige Bietigheimer Spielplatz, der mit dem Boule-Feld ein Angebot für Erwachsene beinhaltet. Die Spielgeräte und Sitzbänke sind in einem guten Zustand, die Auswahl an Spielgeräten ist gering. Der Spielplatz ergänzt die Außengastronomie am Bahnhofscafé und wertet den Aufenthalt für Familien mit Kindern auf. Bäume zur Verschattung wurden gepflanzt.</p>	
Handlungsempfehlung der Gemeindeverwaltung	
<p>→ aktuell keine Maßnahmen</p>	

2.4 Spielplatz SOFIENSTRASSE

Städtebauliche Kennzeichen	
<p><u>Zielgruppe / Thema:</u> Der Spielplatz soll vorwiegend von den Altersgruppen 0 – 3 und 3 – 6 Jahren genutzt werden. Als thematischen Schwerpunkt sollen die prägenden, großen, alten Bäume auf den Hügeln aufgegriffen werden.</p> <p><u>Lage:</u> Sofien-/Nelkenstraße</p> <p><u>Spielplatzfläche:</u> ca. 960 m²</p> <p><u>Bebauungsplan:</u> BP Breithalbjeuchen-Pfaffenpfädel</p>	
Spiel-/ Sportgeräte	
	<ul style="list-style-type: none"> • Kletteranlage mit Rutsche • Karussell • Eichelhäuschen und Podest • Lianenschaukel • Nestschaukel • Hängematte • Viererwippe • Eichelbahn und Kletterschräge
Jährliche Kosten	
Investitionskosten (letzte 5 Jahre): 167.000 €	Summe jährliche Unterhaltung (2021): 1.700 €
Beschreibung (Stärken und Schwächen)	
<p>Der Spielplatz Sofienstraße wurde im Spätjahr 2021 bis Frühjahr 2022 komplett saniert. Die Gestaltung der Spielgeräte sowie die Raumgliederung des Spielplatzes Sofienstraße sieht vor, die prägenden alten Bäume (Rot-Eichen und Linde) auf den Hügeln thematisch aufzugreifen. So ist die gesamte Atmosphäre des Spielplatzes durch die Eichenbäume und Lindenbäume, naturnaher, bespielbarer Gehölzbeplantzung und naturnahen Materialien geprägt (wie z.B. Spielgeräte aus Robinienholz, Einfassungen aus Sandstein, Flächen aus Sand und Holzhackschnitzel usw.). Des Weiteren soll er auch als Treffpunkt für die Eltern bzw. Familien der benachbarten KITA vor und nach der Abholzeiten genutzt werden.</p>	
Handlungsempfehlung der Gemeindeverwaltung	
<p>→ aktuell keine Maßnahmen</p>	

2.5 Spielplatz SCHUBERTSTRASSE

Städtebauliche Kennzeichen	
<p><u>Zielgruppe / Thema:</u> Der Spielplatz bietet mit seiner Ausstattung den Altersgruppen 0 - 3 sowie 3 - 6 Jahren Spielmöglichkeiten. Thematischer Ansatz: Wasserspielplatz</p> <p><u>Lage:</u> Sofien-/ Beethovenstraße</p> <p><u>Spielplatzfläche:</u> ca. 1.880 m²</p> <p><u>Bebauungsplan:</u> BP Breithalbjeuchen-Pfaffenpfädel</p>	
Spiel-/ Sportgeräte	
	<ul style="list-style-type: none"> • 1 Rutschenturm • 1 Einzelschaukel • 1 Spielturm mit Anbauten • 1 Wasserspielanlage • 2 Federwippgeräte • 1 Doppelwippgerät • 1 Wackelbrücke • 1 Kletterhügel • 1 Balancierbalken • 1 Einpunktschaukel • 1 Seilbahn
Jährliche Kosten	
Investitionskosten (letzte 5 Jahre): 109.340 €	Summe jährliche Unterhaltung (2021): 1.916 €
Beschreibung (Stärken und Schwächen)	
<p>Der Spielplatz Schubertstraße wurde im Spätjahr 2021 bis Frühjahr 2022 teilweise saniert. Im Zuge der Sanierung wurde der gesamte Sandspielbereich neugestaltet. Zentrales neues Element der Gestaltung ist ein leicht erhöhter, befestigter Sitzplatz im Schatten einer Linde, auf dem auch ein Brunnen und eine Verteilerrinne für die neue Wasserspielanlage zu finden ist. Weiterhin wird durch den neu gefassten Sandspielbereich und dessen Spielanlage aus Robinienholz mit einer Sandbaustelle und einem Spielhaus mit Kleinkinderrutsche Spiel und Bewegung der Kleinkinder gefördert. Im übrigen Bestandsbereich des Spielplatzes, welcher im Zuge der Sanierung unangetastet blieb, findet sich eine Seilbahn und ein großer Rutschenturm.</p>	
Handlungsempfehlung der Gemeindeverwaltung	
<p>Im Bereich der Wasserspielanlage wird ein Sonnensegel zur Beschattung dieses Bereichs ergänzt. → Angebot Sonnensegel liegt vor, Beauftragung und Umsetzung folgen.</p>	

2.6 Spielplatz SCHLANGENRAIN

Städtebauliche Kennzeichen

Zielgruppe / Thema: Der Spielplatz bietet mit seiner Ausstattung den Altersgruppen 0 - 12 Jahren Spielmöglichkeiten.

Thematische Schwerpunkte: Geschwindigkeit und Balance, Ufer – Wasser – Fischerei

Lage: Schlangenrain

Spielplatzfläche: ca. 8.250 m²

Bebauungsplan: BP Am Schlangenrain



Spiel-/ Sportgeräte



- 1 Hangrutsche mit Aufgang
- 1 Lianenschaukel
- 1 Balancierschlange
- 1 Kletteranlage
- 1 Secheckschaukel
- 1 Sprechanlage
- 1 Kleinkinderschaukel
- 1 Stocherkahn
- 1 Pfahlhütte mit Rutsche
- 1 Kletterfelsen
- 1 Sandkasten

Jährliche Kosten

Investitionskosten (letzte 5 Jahre): 240.555 €

Summe jährliche Unterhaltung (2021): 5.081 €

Beschreibung (Stärken und Schwächen)

Der Spielplatz Schlangenrain befindet sich in einer großzügigen Grünanlage, die entlang der Böschungskante des früheren Hochgestades verläuft. Der Spielplatz wurde im Frühjahr und Sommer 2022 großzügig saniert. Zwei Hauptwegeverbindungen in Nord-Süd-Richtung und Ost-West-Richtung mit einem zentralen Kreuzungsbereich mit Sitzplätzen erschließen die gesamte Fläche.

Mit neuen Balancierschlangen und einem Spielgerät als „Schlangennest“ wird das Thema „Schlangen“ aufgegriffen. Weiterhin wird nun eine Drehscheibe und verschiedene Schaukelangebote, integriert durch die Bestands-Lianenschaukel das Thema „Geschwindigkeit und Balance“ umgesetzt.

Unter dem Thema „Tiefgestade – Ufer – Wasser – Fischerei“ wird im westlichen Teil der bisherige Sandspielbereich vergrößert und mit einer Hügellandschaft eingefasst. Elemente wie eine Pfahlhütte mit kleiner Rutsche und ein bespielbarer Stocherkahn greifen die o. g. Themen auf. Eine bespielbare Tunnelröhre führt von einem in den anderen Sandspielbereich. Durch zwei Sitzgruppen und Bänke

sind diese Spielbereiche auch für Familien und Kleinkinder attraktiv. Neu gepflanzte, große Bäume werden dann den dort notwendigen Schatten spenden.

Eine große Kletteranlage aus Holz mit Aussichtspodest, Netz, Rutsch-Spirale und Kletterstämmen fordert zum Beklettern heraus. Die Kletteranlage verbindet gestalterisch den Hauptspielbereich mit der vorhandenen Hangrutsche. Der Ausgang der Hangrutsche wird jedoch neu mit Kletterschrägen und Balancierstämmen sicher und attraktiv gestaltet. Der Rutscheneinstieg wird durch neue Gehölzpflanzungen zur Straße hin geschützt.

Auf einer leichten Anhöhe in der Böschung südöstlich der Wege wird eine Kletterfelsanlage aus Spritzbeton installiert. Routen in verschiedenen Schwierigkeitsgraden führen nach oben zum Ziel. Von dort aus bietet sich eine Aussicht über den gesamten Spielplatz und darüber hinaus.

Handlungsempfehlung der Gemeindeverwaltung

→ **aktuell keine Maßnahmen**

2.7 Spielplatz BUCHENWEG

Städtebauliche Kennzeichen

Zielgruppe / Thema: Der Spielplatz bietet mit seiner Ausstattung den Altersgruppen 0 – 5 sowie 6 – 11 Jahren Spielmöglichkeiten. Es gibt keinen thematischen Schwerpunkt.

Lage: Buchenweg

Spielplatzfläche: ca. 870 m²

Bebauungsplan: BP Außen am Ötigheimer Weg I



Spiel-/ Sportgeräte



- 2 Wipppgeräte
- 1 Schaukel
- 1 Reifen-Drehschaukel
- 1 Feuerwehrstange
- 1 Kombirutsche
- 1 Hängelleiter
- 1 kleine Kletterwand (ca. 1,5 m²)

Jährliche Kosten

Investitionskosten (letzte 5 Jahre): keine

Summe jährliche Unterhaltung (2021): 1.527 €

Beschreibung (Stärken und Schwächen)

Der Spielplatz Buchenweg ist städtebaulich durch die Reihenhausbebauung aus dem 60er und 70er Jahren gut gefasst. Die vorhandenen, übersichtlichen 8 Spielgeräte sind in einem guten Zustand. Eine teilweise Verschattung durch großkronige Bäume ist gegeben, auch Sitzmöglichkeiten sind vorhanden.

Handlungsempfehlung der Gemeindeverwaltung

→ aktuell keine Maßnahmen

2.8 Spielplatz NACHTIGALLENWEG

Städtebauliche Kennzeichen

Zielgruppe / Thema: Der Spielplatz bietet mit seiner Ausstattung den Altersgruppen 0 - 5 sowie 6 - 11 Jahren Spielmöglichkeiten. Es gibt keinen thematischen Schwerpunkt.

Lage: Buchenweg

Spielplatzfläche: ca. 610 m²

Bebauungsplan: BP Außen am Ötigheimer Weg I



Spiel-/ Sportgeräte



- 2 Wippgeräte
- 1 Wippe
- 1 Schaukel
- 1 Kleinkindschaukel
- 1 Feuerwehrstange
- 1 Kombirutsche
- 1 Hängelleiter
- 1 Kletterwand (ca. 1,5 m²)

Jährliche Kosten

Investitionskosten (letzte 5 Jahre): keine

Summe jährliche Unterhaltung (2021): 1.313 €

Beschreibung (Stärken und Schwächen)

Der Spielplatz Nachtigallenweg ist städtebaulich durch die Reihenhausbebauung aus dem 60er und 70er Jahren gut gefasst. Die vorhandenen, übersichtlichen 9 Spielgeräte sind in einem guten Zustand. Es gibt große schattenspendende Bäume, auch Sitzmöglichkeiten sind vorhanden.

Handlungsempfehlung der Gemeindeverwaltung

→ aktuell keine Maßnahmen

2.9 Spielplatz EULENBOSCH

Städtebauliche Kennzeichen	
<p><u>Zielgruppe / Thema:</u> Der Spielplatz bietet mit seiner Ausstattung der Altersgruppe 0 - 5 Jahre Spielmöglichkeiten. Thematisch ist er als Kleinkinderspielplatz einzuordnen.</p> <p><u>Lage:</u> An der Straße Eulenbosch</p> <p><u>Spielplatzfläche:</u> ca. 280 m²</p> <p><u>Bebauungsplan:</u> BP Außen am Ötigheimer Weg II</p>	
Spiel-/ Sportgeräte	
	<ul style="list-style-type: none"> • 2 Wippgeräte • 1 Kombirutsche • 1 Häuschen
Jährliche Kosten	
Investitionskosten (letzte 5 Jahre): keine	Summe jährliche Unterhaltung (2021): 2.557 €
Beschreibung (Stärken und Schwächen)	
<p>Der Spielplatz Eulenbosch wurde, ebenso wie der benachbarte Spielplatz Schaafweide, bei der Entwicklung des Baugebiets städtebaulich integriert. Er liegt geschützt etwas abseits der vorhandenen Straße. Mit ca. 280 m² ist er einer der kleinsten Spielplätze in Bietigheim. Die Spielgeräte sind in einem guten Zustand und sind vor allem für Kleinkinder ausgelegt. Eine stellenweise Verschattung durch Bäume ist gegeben, Sitzmöglichkeiten sind vorhanden.</p>	
Handlungsempfehlung der Gemeindeverwaltung	
<p>Aufgrund der geringen Größe der Spielplätze Eulenbosch und Schaafweide (siehe Kapitel 2.10) empfiehlt die Gemeindeverwaltung zur Einsparung weiterer Unterhaltungskosten, sich ausschließlich auf einen der beiden Spielplätze als „Kleinkinderspielplatz“ zu konzentrieren und hierfür ein stimmiges Konzept auszuarbeiten. Die andere Spielplatzfläche könnte als parkähnliche Fläche umgestaltet werden.</p> <p>→ Umsetzung der Maßnahmen 2023/2024</p>	

2.10 Spielplatz SCHAAFWEIDE

Städtebauliche Kennzeichen

Zielgruppe / Thema: Der Spielplatz bietet mit seiner Ausstattung der Altersgruppe 0 - 5 Jahre Spielmöglichkeiten. Thematisch ist er als Kleinkinderspielplatz einzuordnen.

Lage: An der Straße Schaafweide

Spielplatzfläche: ca. 280 m²

Bebauungsplan: BP Außen am Ötigheimer Weg II



Spiel-/ Sportgeräte



- 2 Wippperäte
- 1 Wippe
- 1 Kleinkinderschaukel
- 1 kleine Rutsche

Jährliche Kosten

Investitionskosten (letzte 5 Jahre): keine

Summe jährliche Unterhaltung (2021): 1.542 €

Beschreibung (Stärken und Schwächen)

Der Spielplatz Schaafweide wurde, ebenso wie der benachbarte Spielplatz Eulenbosch, bei der Entwicklung des Baugebiets städtebaulich integriert. Er liegt geschützt etwas abseits der vorhandenen Straße. Mit ca. 280 m² ist er einer der kleinsten Spielplätze in Bietigheim. Die Spielgeräte sind in einem guten Zustand und sind vor allem für Kleinkinder ausgelegt. Eine stellenweise Verschattung durch Bäume ist gegeben, Sitzmöglichkeiten sind vorhanden.

Handlungsempfehlung der Gemeindeverwaltung

Aufgrund der geringen Größe der Spielplätze Schaafweide und Eulenbosch (siehe Kapitel 2.9) empfiehlt die Gemeindeverwaltung zur Einsparung weiterer Unterhaltungskosten, sich ausschließlich auf einen der beiden Spielplätze als „Kleinkinderspielplatz“ zu konzentrieren und hierfür ein stimmiges Konzept auszuarbeiten. Die andere Spielplatzfläche könnte als parkähnliche Fläche umgestaltet werden.

→ **Umsetzung der Maßnahmen 2023/2024**

2.11 INLINE- und SKATERPLATZ

Städtebauliche Kennzeichen	
<p><u>Zielgruppe / Thema:</u> Die vorhandenen Spiel- und Sportgeräte richten sich an Jugendliche.</p> <p><u>Lage:</u> Stöckwiese 5</p> <p><u>Spielplatzfläche:</u> ca. 615 m²</p> <p><u>Bebauungsplan:</u> keiner → Außenbereich</p>	
Spiel-/ Sportgeräte	
	<ul style="list-style-type: none"> • 1 Funbox • 1 Jump-Ramp • 1 Curb • 1 Quarter-Pipe • 1 Bank-Quarterpipe • 1 Double-Wave • 1 Minipipe • 1 Table + Curb • 1 Überdachte Sitzmöglichkeit • 2 Jugendbänke
Jährliche Kosten	
Investitionskosten (letzte 5 Jahre): 42.620 €	Summe jährliche Unterhaltung (2021): 1.275 €
Beschreibung (Stärken und Schwächen)	
<p>Der Inline- und Skaterplatz wurde im Frühjahr 2021 durch insgesamt vier weitere Gerätschaften ergänzt und erweitert. Durch die Erweiterung bietet der Inline- und Skaterplatz nun wesentlich mehr Angebot für die Jugendliche. Eine überdachte Sitzmöglichkeit gleich daneben lädt zudem zum gemeinsamen Beisammensein ein.</p>	
Handlungsempfehlung der Gemeindeverwaltung	
<p>Die Gemeindeverwaltung empfiehlt die älteren Gerätschaften der 1. Generation (Quarterpipe, Jump-Ramp und Funbox) aufgrund des Zustands zu ersetzen.</p> <p>→ Umsetzung der Maßnahmen 2024/2025</p>	

2.12 SOCCERCOURT STÖCKWIESE

Städtebauliche Kennzeichen

Zielgruppe / Thema: Der Soccercourt bietet Jugendlichen Spielmöglichkeiten.

Lage: Nähe Stöckwiese

Spielplatzfläche: ca. 450 m² (nur Soccercourt)

Bebauungsplan: keiner → Außenbereich



Spiel-/ Sportgeräte



- Soccercourt mit 2 Toren
- 1 überdachte Sitzmöglichkeit

Jährliche Kosten

Investitionskosten (letzte 5 Jahre): 267.182 €

Summe jährliche Unterhaltung (2021): keine

Beschreibung (Stärken und Schwächen)

Der Soccercourt wurde im Spätjahr 2021 bis Frühjahr 2022 errichtet. Auf einer Spielfläche von ca. 450 m² bietet er den Jugendlichen der Gemeinde Bietigheim die Möglichkeit, auf Kunstrasen und mit Bandenanlage Fußball zu spielen. Eine überdachte Sitzmöglichkeit gleich daneben lädt zudem zum gemeinsamen Beisammensein ein.

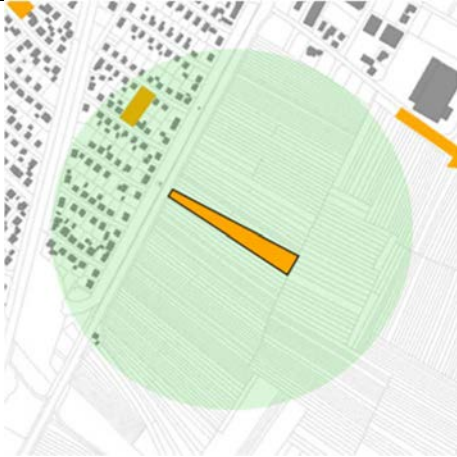
Handlungsempfehlung der Gemeindeverwaltung

→ aktuell keine Maßnahmen

2.13 Bolzplatz SÜDLICHE GIFIZ

Städtebauliche Kennzeichen	
<p><u>Zielgruppe / Thema:</u> Der Bolzplatz bietet den Altersgruppen ab 6 Jahren Spielmöglichkeiten.</p> <p><u>Lage:</u> Hangstraße/ Schlangenrain</p> <p><u>Spielplatzfläche:</u> ca. 800 m²</p> <p><u>Bebauungsplan:</u> BP Südliche Gifiz</p>	
Spiel-/ Sportgeräte	
	<ul style="list-style-type: none"> • 2 Fußballtore
Jährliche Kosten	
Investitionskosten (letzte 5 Jahre): keine	Summe jährliche Unterhaltung (2021): 1.275 €
Beschreibung (Stärken und Schwächen)	
<p>Der Platz im Südwesten ist über eine Zuwegung von der Hangstraße aus erreichbar. Die Auffindbarkeit ist wegen seiner versteckten Lage schwierig, Ausschilderungen fehlen. Es sind 2 Fußballtore ohne Linienmarkierungen vorhanden. Die Platzoberfläche ist aus Naturrasen, dessen Oberfläche deutliche Abnutzungen zeigt.</p>	
Handlungsempfehlung der Gemeindeverwaltung	
<p>Da sich die Jugendanlagen (Soccercourt, Inline- und Skaterplatz, Dirtbike) im Norden von Bietigheim (Stöckwiese) konzentrieren sollen, empfiehlt die Gemeindeverwaltung, den Bolzplatz Südliche Gifiz nicht mehr aufrechterhalten.</p> <p>→ Umsetzung der Maßnahme ab sofort</p>	

2.14 Spielplatz BIRKIG (in Planung)

Städtebauliche Kennzeichen	
<p><u>Zielgruppe / Thema:</u> Derzeit in Planung.</p> <p><u>Lage:</u></p> <p><u>Spielplatzfläche:</u></p> <p><u>Bebauungsplan:</u> BP Birkig</p>	
Spiel-/ Sportgeräte	
Derzeit in Planung.	
Jährliche Kosten	
Investitionskosten (letzte 5 Jahre): keine	Summe jährliche Unterhaltung (2021): keine
Beschreibung (Stärken und Schwächen)	
Derzeit in Planung. Die Vorstellung des Entwurfs ist für die Gemeinderatsitzung vom 29.11.2022 geplant.	
Handlungsempfehlung der Gemeindeverwaltung	
Derzeit in Planung.	

2.15 DIRTBIKE-PARCOURS und RC-ARENA (in Bau)

Städtebauliche Kennzeichen	
<p><u>Zielgruppe / Thema:</u> Die Bike-RC-Arena ist Anlaufstelle für Kleinkinder und Kinder, Jugendliche und Erwachsene. Thema: Sport-, Treff und Kommunikationsplatz</p> <p><u>Lage:</u> Stöckwiese</p> <p><u>Spielplatzfläche:</u> ca. 7.000 m²</p> <p><u>Bebauungsplan:</u> keiner → Außenbereich</p>	
Spiel-/ Sportgeräte bzw. Freizeitangebote	
	<p><u>Treffpunkt mit Pavillon</u></p> <ul style="list-style-type: none"> • Pavillon • Fahrradwerkstatt • Hängematten • Beachfederball • Kleiner Pumptrack <p><u>Große Pumptrack</u></p> <ul style="list-style-type: none"> • Kleiner Kinderparcours • Sitzsteine • Beobachtungspunkte • Treffpunkt Leseparcours <p><u>Dirtbike Parcours</u></p> <ul style="list-style-type: none"> • Startrampe • Backline • Sitzgelegenheiten Holzstämmen <p><u>RC-Parcours</u></p> <ul style="list-style-type: none"> • Stell- und Werkstattplätze • Pilotenstand • Präsentationsfläche • Sitzstein
Jährliche Kosten	
Investitionskosten (letzte 5 Jahre): keine	Summe jährliche Unterhaltung (2021): keine
Beschreibung (Stärken und Schwächen)	
Ausführliche Beschreibung folgt nach Fertigstellung.	
Handlungsempfehlung der Gemeindeverwaltung	
Derzeit in Bau, keine Handlungsempfehlung.	



2.16 WALDSPIELPLATZ mit WALDERLEBNISPFAD

Städtebauliche Kennzeichen

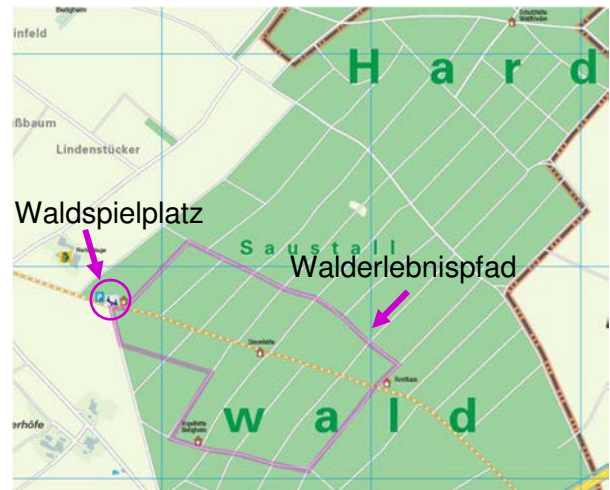
Zielgruppe / Thema: Der Waldspielplatz mit anschließendem Walderlebnispfad ist Anlaufstelle für alle Altersgruppen.

Lage: Verlängerung Malscher Straße

Spielplatzfläche: ca. 650 m²

Länge Erlebnispfad: ca. 2,5 km

Bebauungsplan: Gemeindewald Distrikt I Hardwald



Spiel-/ Sportgeräte bzw. Stationen



Waldspielplatz:

- 1 Doppelschaukel
- 1 Wippe
- 2 Federwippgeräte



Walderlebnispfad:

- 15 Stationen zum Lesen, Lernen und Selbstaussprobieren

Jährliche Kosten

Investitionskosten (letzte 5 Jahre): keine

Summe jährliche Unterhaltung (2021): 1.275 €

Beschreibung (Stärken und Schwächen)

Der Waldspielplatz liegt schön gelegen am Waldrand des Gemeindewalds Distrikt I Hardtwald. Die Spielgeräte sind in die Jahre gekommen, das Spielangebot ist überschaubar. Sitzmöglichkeiten sind vorhanden.

Der Walderlebnispfad führt als Rundweg auf einer Länge von ca. 2,5 km durch leicht begehbare, nahezu ebene Gelände. An insgesamt 15 Stationen informieren Holztafeln oder Hinweisschilder über viele verschiedene Wald- und Naturthemen und laden zum spielerischen Entdecken und Erleben ein. Die einzelnen Stationen sind ebenfalls in die Jahre gekommen.

Handlungsempfehlung der Gemeindeverwaltung

Im Jugendforum vom 11.10.2022 wurde der Wunsch geäußert den Waldspielplatz mit dem Walderlebnispfad neu zu definieren. Es soll ein schlüssiges und ineinandergreifendes Konzept erstellt werden, bei dem bestenfalls die vorhandenen Stationen des Walderlebnispfads bestehen bleiben bzw. angepasst werden können. Eine mögliche Umnutzung der Waldhütte auf Anregung von Herrn Renkert soll im Zuge des Vorentwurfs berücksichtigt werden.

→ **Umsetzung der Maßnahmen 2023/2024**



2.17 TRIMM-DICH-PFAD

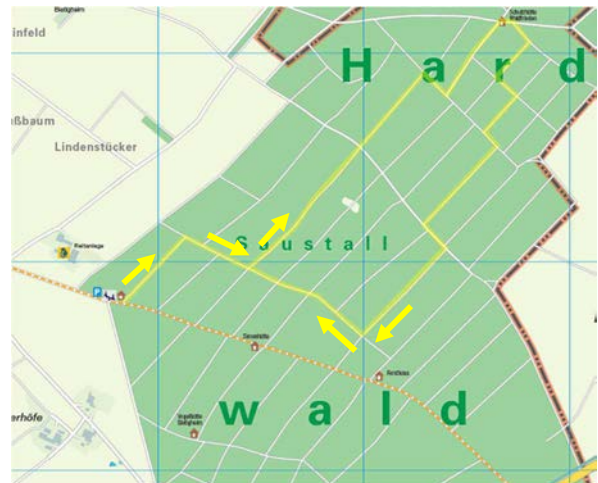
Städtebauliche Kennzeichen

Zielgruppe / Thema: Rundkurs für alle Altersgruppen

Lage: Verlängerung Malscher Straße

Länge: ca. 3,8 km

Bebauungsplan: Gemeindewald Distrikt I Hardwald



Spiel-/ Sportgeräte bzw. Stationen



- 19 Stationen

Jährliche Kosten

Investitionskosten (letzte 5 Jahre): keine

Summe jährliche Unterhaltung (2021): keine

Beschreibung (Stärken und Schwächen)

Der Trimm-Dich-Pfad führt als Rundweg auf einer Länge von ca. 3,8 km durch leicht begehbare, nahezu ebene Gelände. Insgesamt 19 Stationen bieten die Möglichkeit zur körperlichen Ertüchtigung. Die Stationen sind altersentsprechend in einem guten und gepflegten Zustand. Die Beschilderungen sind teilweise verblättert und schlecht lesbar.

Handlungsempfehlung der Gemeindeverwaltung

→ aktuell keine Maßnahmen

3 Zusammenfassung

Die Gemeinde Bietigheim verfügt über insgesamt 18 Spielplatz- und Freizeitanlagen. In der nachfolgenden Abbildung wird die Spielplatzverteilung dargestellt. Mit den 300 m-Radien (grüne Flächen) wurde in Anlehnung an die DIN 18034 „Spielplätze und Freiräume zum Spielen“ ein Durchschnittsmaß für eine gut zu erreichende Entfernung gewählt, die fußläufig mit Kleinkindern zu erreichen ist.

Im Bereich des alten Ortskerns und vor allem im Nordwesten von Bietigheim zeigt sich eine Unterversorgung an Spiel- und Aufenthaltsangeboten (rote Fläche).

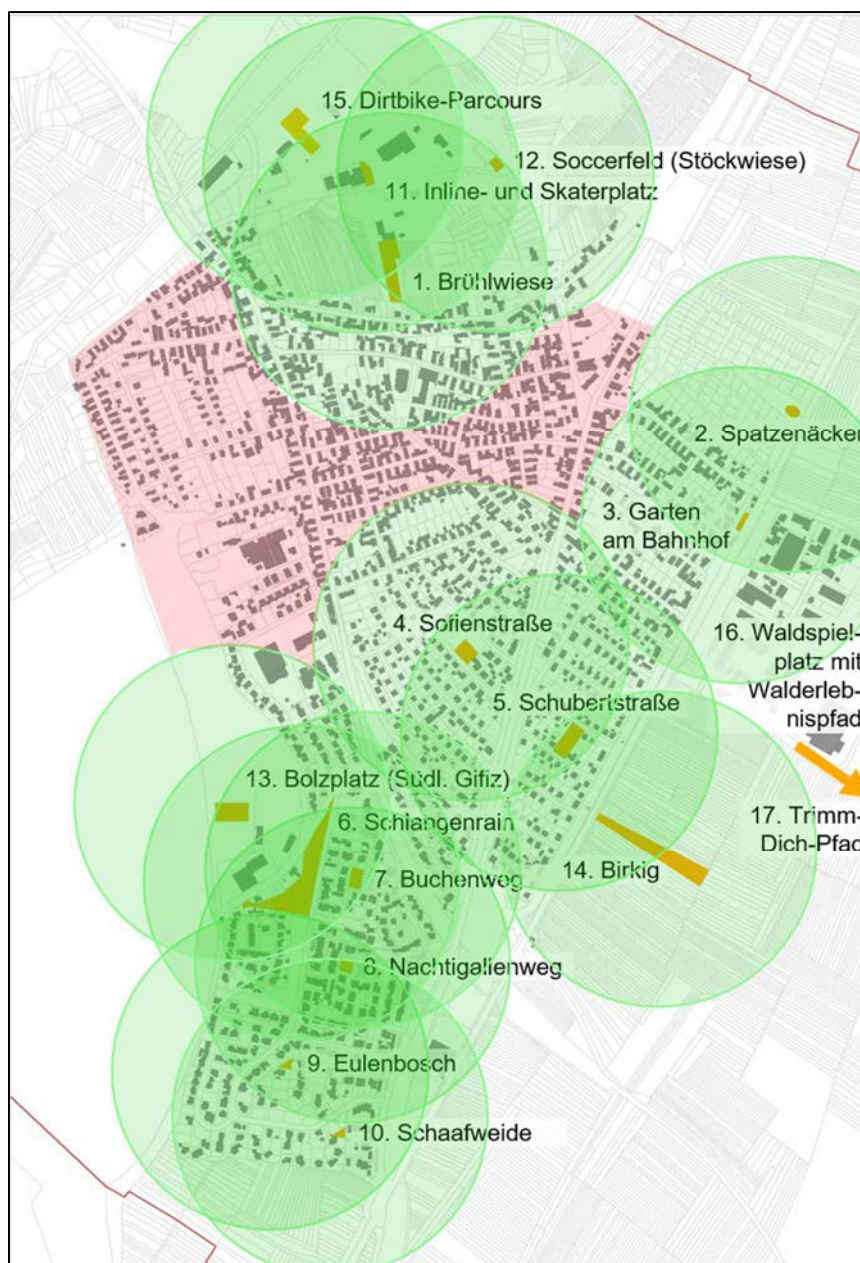


Abbildung 3: Übersicht Spielplatzverteilung mit 300 m Einzugsradien

Zusammenfassend lässt sich sagen, dass die Spielplatz- und Freizeitanlagenkonzeption in vielerlei Hinsicht eine Planungsgrundlage für die anstehenden Jahre darstellt.

Folgende Handlungsempfehlungen schlägt die Gemeindeverwaltung als Planungsgrundlage für die kommenden Jahre vor:

- **Spielplatz BRÜHLWIESE:**
Ausbau als generationsübergreifende zentrale Großspielanlage mit ausgebautem Basketballcourt
→ Umsetzung der Maßnahmen 2023/2024
- **Spielplätze EULENBOSCH und SCHAAFWEIDE**
Sanierung eines Spielplatzes als ausschließlichen Kleinkinderspielplatz; Umnutzung des anderen Spielplatzes als parkähnliche Fläche
→ Umsetzung der Maßnahmen 2023/2024
- **Inliner - und Skaterplatz**
Erneuerung der Gerätschaften der 1. Generation
→ Umsetzung der Maßnahmen 2024/2025
- **Bolzplatz SÜDLICHE GIFIZ**
Die Nutzung des Bolzplatzes wird nicht mehr aufrechterhalten.
→ Umsetzung ab sofort
- **WALDSPIELPLATZ mit WALDERLEBNISPFAD**
Umfangreiche Sanierung
→ Umsetzung der Maßnahmen 2023/2024